


Vanaf Heerenveen



A32 Richting Leeuwarden

toon kaart



7 Einde van de snelweg A32 ga direct over op de N32
volg aanwijzingen:  **N32** 24,57 00:16

Weidum N32 Wytgaard Leeuwarden



toon kaart

8  Op de Overijsselselaan/N31 N32 Hendrik Algraweg/N31 links
afslaan naar de Hendrik Algraweg/N31  **N31** 28,45 00:18



toon kaart

9  Neem tweede afslag op de rotonde naar de Hendrik Algraweg/N31  **N31** 31,28 00:20



toon kaart



10  Op de Hendrik Algerawei/N31 Westergoawei/N359 links afslaan
naar de Westergoawei/N359  **N359** 33,07 00:22

toon kaart

11  Op de Westergoawei/N359 Berkwerterleane rechts aanhouden
naar de Berkwerterleane  44,71 00:34

toon kaart

12  Op de Berkwerterleane Berkwerterleane na 814 m rechts afslaan
naar de Berkwerterleane  45,52 00:36



13  Op de Berkwerterleane Wommelserweg na 283 m links aanhouden
naar de Wommelserweg  45,81 00:36







u bent gearriveerd op het eindpunt: Wommelserweg, Tzum (NL, 8804)

Vanaf drachten




toon kaart

9 Waldwei
richting
Leeuwarden   4,18 00:06




toon kaart

10  Op de Waldwei/N31 Overijsselselaan/N31 N32 rechts afslaan naar
de Overijsselselaan/N31 N32  
 25,63 00:26




toon kaart

11  Op de Overijsselselaan/N31 N32 Hendrik Algraweg/N31 links afslaan
naar de Hendrik Algraweg/N31   28,04 00:27



toon kaart

12  Neem tweede afslag op de rotonde naar de Hendrik Algraweg/N31   30,88 00:29




toon kaart




13  Op de Hendrik Algerawei/N31 Westergoawei/N359 links afslaan naar
de Westergoawei/N359   32,67 00:31

toon kaart

14  Op de Westergoawei/N359 Berkwerterleane rechts aanhouden naar
de Berkwerterleane  44,31 00:43

toon kaart

15  Op de Berkwerterleane Berkwerterleane na 814 m rechts afslaan
naar de Berkwerterleane   45,12 00:45

16  Op de Berkwerterleane Wommelserweg na 283 m links aanhouden
naar de Wommelserweg   45,40 00:45












u bent gearriveerd op het eindpunt: Wommelserweg, Tzum (NL, 8804)







Via Afsluitdijk (den Oever)

A7 Leeuwarden Groningen



toon kaart

8		Na ±40 km op de A7 E22 bij afslag 17 Bolsward (17) rechts afslaan naar de Sudergoawei/N359		N359	41,53 00:25
9		Na 301 m bij afslag 17 Bolsward (17) rechts afslaan naar de Sudergoawei/N359 volg aanwijzingen:		N359	41,83 00:25
Bolsward Leeuwarden Amsterdam N359 Wommels					
10		Na 438 m bij afslag 17 Bolsward (17) rechts aanhouden naar de Harlingerstraat			42,27 00:26
11		Begin bebouwde kom Bolsward verder op de Harlingerstraat		Bolsward	42,32 00:26
 U bent gearriveerd op het tussenpunt					



toon kaart

12		Op de Snekerpoort rechts afslaan naar de Turfkade			43,52 00:29
13		Einde bebouwde kom Bolsward na 407 m verder op de Turfkade		Bolsward	43,93 00:30
14		Op de Stoombootkade Harlingerstraat na 461 m links afslaan naar de Harlingerstraat			44,39 00:31






toon kaart

15		Na 570 m bij afslag 17 Bolsward (17) rechts afslaan naar de Westergoawei/N359 volg aanwijzingen:		N359	44,96 00:32
Leeuwarden N359 Bolsward - Noord Wommels					

toon kaart

16		Op de Westergoawei/N359 Walperterwei links afslaan naar de Walperterwei			54,57 00:43
----	---	---	---	--	-------------


















toon kaart

17		Op de Berkwerterleane Berkwerterleane na 837 m rechts afslaan naar de Berkwerterleane			55,41 00:44
18		Op de Berkwerterleane Wommelserweg na 283 m links aanhouden naar de Wommelserweg			55,69 00:44
 u bent gearriveerd op het eindpunt: Wommelserweg, Tzum (NL, 8804)					

Vanaf knooppunt Joure

E22 Joure Joure-West Sneek A7 |

volg aanwijzingen:

10	Neem op het knooppunt Joure na 741 m derde afslag op de rotonde naar de A7 E22		 	32,08 00:21
11	Na ±12 km op de A7 E22 bij afslag ga direct over naar de A7 E22		 	44,36 00:28
12	Einde van de snelweg N7 E22 ga door op de A7 E22 in de richting van afslag 17 Bolsward (17) volg aanwijzingen: 17 Bolsward (17) 		 	49,05 00:31
13	Na ±8 km op de A7 E22 bij afslag 17 Bolsward (17) rechts afslaan naar de Oude Rijksweg			57,48 00:36
14	Na 300 m bij afslag 17 Bolsward (17) rechts afslaan naar de Oude Rijksweg volg aanwijzingen: Wommels N359 Workum Bolsward Leeuwarden			57,78 00:36
15	Na 254 m bij afslag 17 Bolsward (17) links afslaan naar de Westergoawei/N359			58,04 00:37
16	Op de Westergoawei/N359 Walperterwei links afslaan naar de Walperterwei			67,65 00:47
17	Op de Berkwerterleane Berkwerterleane na 837 m rechts afslaan naar de Berkwerterleane			68,49 00:49
18	Op de Berkwerterleane Wommelserweg na 283 m links aanhouden naar de Wommelserweg u bent gearriveerd op het eindpunt: Wommelserweg, Tzum (NL, 8804)			68,77 00:49